

# 地政電傳資訊系統行動版(光特)

## 操作手冊

中華民國 107 年 6 月

# 目 錄

壹、系統使用介紹 .....	2
貳、操作前準備 .....	4
參、地建號查詢 .....	7
肆、建物門牌查詢 .....	18
伍、異動索引查詢 .....	22
陸、經緯度查詢 .....	24

# 壹、系統使用介紹

臺中市地政資訊網整合地政電傳及電子謄本資訊，本文件針對地政電傳系統行動版（以下稱本系統）詳述操作說明。

臺中市  
地政電傳資訊系統 (行動版)

 進入系統 >>>

 系統公告

- 一、本系統提供24小時查詢服務，敬請多加利用。按下「進入系統」後可立即使用。
- 二、本系統僅提供地籍資料第二類查詢服務，且不提供點數卡付費服務，不便之處，尚祈見諒。
- 二、查詢其它縣市請點選<http://210.71.181.20/mobile>。

## \$ 計費說明

U+00A9Hinet地政服務 全國24小時免費服務電話：0800080212

1. 本系統提供地號建號查詢、門牌號查詢、異動索引查詢、經緯度查詢地籍圖。
2. 本系統查詢主畫面分為三部份，左方為查詢條件，中間為查詢記錄摘要，右方則為查詢結果詳細資訊。
3. 本系統查詢結果顯示於瀏覽器右方，內容依使用者所選擇之查詢項目而異，查詢項目分述如下：

(1)土地標示部	(2)土地所有權部	(3)土地他項權利部
(4)地籍圖	(5)建物標示部	(6)建物所有權部
(7)建物他項權利部	(8)建物測量成果圖	(9)門牌查詢
(10)異動索引	(11)經緯度查詢地籍圖	

4. 查詢任何項目後，查詢成功的話，該次查詢記錄會顯示在畫面中間的「查詢結果」中，以類似如 Windows 檔案總管之樹狀結構呈現，可提供使用者快速切換查詢之結果。



臺中市:振興段(地號: [REDACTED]-0000)

標示部

所有權部(2)

他項權利部(1)

地籍圖

臺中市:旱清段(地號: [REDACTED]-0000)

標示部

所有權部(2)

他項權利部(1)

地籍圖

臺中市:尚武段(地號: [REDACTED]-0000)

## 貳、操作前準備

### 一、系統首頁

進入行動版地政資訊系統 <http://210.71.181.20/mobile/>，選擇畫面下方之臺中市

**行動版**  
**地政電傳資訊系統**

功能特色：

- 可以同時支援 Apple iPhone/iPad、Android 平台、及 Windows phone 三大行動化裝置之行動化網頁版電傳
- 無需安裝程式或外掛元件，透過各種行動裝置內建瀏覽器，即可查詢瀏覽土地/建物登記資料、地籍圖、建物測量成果圖等圖資。

系統網址：

北部	臺北桃	<a href="http://alltaipeiland.hinet.net/mobile">http://alltaipeiland.hinet.net/mobile</a>
	基隆市	<a href="http://www.allkcland.hinet.net/mobile">http://www.allkcland.hinet.net/mobile</a>
	新竹市	<a href="http://www.hccgland2.hinet.net/mobile">http://www.hccgland2.hinet.net/mobile</a>
	新竹縣	<a href="http://www.allhchland.hinet.net/mobile">http://www.allhchland.hinet.net/mobile</a>
	臺中市	<a href="http://alltaichungland.hinet.net/mobile">http://alltaichungland.hinet.net/mobile</a>
中部	苗栗縣	<a href="http://www.allmiaoliland.hinet.net/mobile">http://www.allmiaoliland.hinet.net/mobile</a>
	彰化縣	<a href="http://allchhland.hinet.net/mobile">http://allchhland.hinet.net/mobile</a>
	雲林縣	<a href="http://www.yunlinland.hinet.net/mobile">http://www.yunlinland.hinet.net/mobile</a>
	南投縣	<a href="http://www.nthgland.hinet.net/mobile">http://www.nthgland.hinet.net/mobile</a>
南部	高雄市	<a href="http://allkcland.hinet.net/mobile">http://allkcland.hinet.net/mobile</a>
	臺南市	<a href="http://alltncgland.hinet.net/mobile">http://alltncgland.hinet.net/mobile</a>
	嘉義市	<a href="http://allcycgland.hinet.net/mobile">http://allcycgland.hinet.net/mobile</a>
	嘉義縣	<a href="http://allcyhland.hinet.net/mobile">http://allcyhland.hinet.net/mobile</a>
東部 離島	屏東縣	<a href="http://allrthland.hinet.net/mobile">http://allrthland.hinet.net/mobile</a>
	宜蘭縣	<a href="http://www.e-landall.hinet.net/mobile">http://www.e-landall.hinet.net/mobile</a>
	花蓮縣	<a href="http://www.hlhlandall.hinet.net/mobile">http://www.hlhlandall.hinet.net/mobile</a>
	臺東縣	<a href="http://www.alltaitungland.hinet.net/mobile">http://www.alltaitungland.hinet.net/mobile</a>
	澎湖縣	<a href="http://www.penghuland.hinet.net/mobile">http://www.penghuland.hinet.net/mobile</a>
	金門縣	<a href="http://www.kmland.hinet.net/mobile">http://www.kmland.hinet.net/mobile</a>
	連江縣	<a href="http://www.zaland.hinet.net/mobile">http://www.zaland.hinet.net/mobile</a>

全國縣市皆已上線提供服務，歡迎多加利用！

臺中市地政資訊系統行動版網頁為：

<http://alltaichungland.hinet.net/mobile/>

**臺中市**  
地政電傳資訊系統 (行動版)

**進入系統** >>>

自系統公告

一、 本系統提供24小時查詢服務，敬請多加利用。按下「進入系統」後可立即使用。

二、 本系統僅提供地籍資料第二類查詢服務，且不提供點數卡付費服務，不便之處，尚祈見諒。

二、 查詢其它縣市請點選<http://210.71.181.20/mobile/>。

**\$ 計費說明**

U+00A9Hinet地政服務 全國24小時免費服務電話：0800080212

中華電信

上網帳號認證

【寬頻上網帳單】

商品名稱：臺中市地政資訊網全功能地籍資料查詢系統-光特  
 商品金額：電傳資訊系統、電子謄本系統

用戶識別碼  ?

用戶密碼

提供基本資料

- 本服務費用納入消費上限的統計中。
- 本服務不需要用戶通過首次消費認證。

當您完成認證時，即視為您已閱讀並同意用戶條款。

認證 重設

電子發票重要公告 [MORE ▶](#)

| 隱私權保護 | 用戶條款 |

中華電信版權所有 · 地址：台北市信義路一段21號 · 全區24小時免費服務電話：0800-080-412  
 本網站採用SSL加密方式傳送您的密碼安全無虞 · 盜用他人帳號，已觸犯刑法

1. 點選「帳號登入」，輸入用戶登入資料
2. 登入成功後，即可進入系統

地政電傳資訊系統 (行動版) [儲存](#) [登出](#)

[說明](#) | [使用記錄](#) 本次登入累計金額:

地號 建號 門牌 異動 列表

地籍查詢 經緯度

縣市 [選擇縣市](#) 鄉鎮市區 [鄉鎮市區](#)

地段  [▼](#)

土地 [土地標示部](#) [▼](#)

地號  [查詢](#)

格式:母號-子號 例:100-1

所有權人或他項權利人統編

**104年2月2日實施謄本新制說明：(行動版僅以查詢二類資料)**

**【土地及建物所有權部】-二類**

- 1、所有權人姓名欄位：自然人遮蔽，非自然人完整顯示。
- 2、統一編號欄位：自然人遮蔽，非自然人完整顯示。
- 3、住址：除權利人自行申請隱匿者外，皆完整顯示。(文字圖形化)
- 4、查詢列表：自然人遮蔽，非自然人完整顯示。

所有權人姓名	黃* *
--------	------

**【土地及建物他項權利部】-二類**

- 1、所有權人姓名欄位：自然人遮蔽，非自然人完整顯示。
- 2、統一編號欄位：自然人遮蔽，非自然人完整顯示。
- 3、住址：除權利人自行申請隱匿者外，皆完整顯示。(文字圖形化)
- 4、二類資料隱匿他項權利之「債務人及債務額比例」及「設定義務人」資料。
- 5、查詢列表：原顯示義務人改為權利人。

**【異動索引】-二類**

權利人欄位，除第一個字其餘隱匿。

## 參、地建號查詢

### 一、功能說明

提供查詢各縣市地政相關資料，包括地籍資料、地價、地籍圖、建物測量成果圖、土地建物參考資訊等資料。

### 二、操作步驟

1. 將查詢頁籤切換至地建號查詢。
2. 選取欲查詢之縣市、鄉鎮市區、地段、地號(建號)。
3. 選取欲查詢的項目土地或建物，可分別查詢土地標示部、土地所有權部、土地他項權利部、地籍圖、土地參考資訊、建物標示部、建物所有權部、建物他項權利部、建物測量成果圖、建物參考資訊等項目。
4. 全部選取完之後，選取查詢。顯示詳細資訊。

地政電傳資訊系統 (行動版) [列印](#) [登出](#)

[說明](#) | [使用記錄](#) 本次登入累計金額:40

[地號](#) | [建號](#) | [門牌](#) | [異動](#) | [列表](#)

**地籍查詢** 經緯度

縣市  鄉鎮市區

地段

土地

地號

格式:母號-子號 例:100-1

所有權人或他項權利人統編



地政電傳資訊系統 (行動版) <span>列印</span> <span>登出</span>	
說明   使用記錄 本次登入累計金額:10	
標示部	所有權部 地籍圖
土地標示部	
縣市	台中市
鄉鎮市區	東區
地段	0300 尚武段
地號	■■■■-0000
登記日期	民國072年09月17日
登記原因	地籍圖重測
面積	76.00平方公尺
使用分區	(空白)
使用地類別	(空白)
公告現值年月	民國107年01月
公告土地現值	34,600 元/平方公尺
公告地價年月	民國107年01月
公告地價	6,500 元/平方公尺
地上建物建號	尚武段(共1棟) 00161-000
其他登記事項	重測前 :干城段 9 - 3 5 地號
地價備註事項	(空白)
本查詢資料有時間落差，實際應以地政事務所地籍資料庫記載為準。	
查詢時間: 民國107年05月25日 09:16	

### 三、查詢之結果，點選列表頁籤，以樹狀之結構顯示

地政電傳資訊系統 (行動版) <span>列印</span> <span>登出</span>	
說明   使用記錄 本次登入累計金額:30	
<ul style="list-style-type: none"> <li> <ul style="list-style-type: none"> <li></li> <li></li> <li></li> <li></li> </ul> </li> <li></li> <li></li> </ul>	

樹狀之結構說明→

---縣市名+地段名+地(建)號

--標示部

--所有權部(括號內之數字為目前所有權人數)

-個別所有權部：所有權人姓名(括號內之數字為登記次序)

--他項權利部(括號內之數字為目前他項權利人數)

-個別他項權利部：設定義務人姓名(括號內之數字為登記次序)

--地籍圖或建物平面圖

#### 四、土地暨建物相關部別網頁連結

本系統提供土地及建物相關部別網頁連結之功能，點選即可直接查詢地號之相關部別資料，避免使用者重複輸入查詢資料之困擾，以提升查詢之效率。



標示部 所有權部 他項權部 地籍圖

土地標示部

縣市	台中市
鄉鎮市區	東區
地段	0333 振興段
地號	0000
登記日期	民國091年04月16日
登記原因	區段徵收
面積	394.90平方公尺
使用分區	(空白)
使用地類別	(空白)
公告現值年月	民國107年01月
公告土地現值	32,500 元/平方公尺
公告地價年月	民國107年01月
公告地價	5,000 元/平方公尺
地上建物建號	振興段(共1棟) 00261-000
其他登記事項	(權狀註記事項) 振興段 2 6 1 建號之建築基地地號：振興段 1 0 0 地號
地價備註事項	(空白)

本查詢資料有時間落差，實際應以地政事務所地籍資料庫記載為準。

查詢時間: 民國107年05月25日 09:22

## 五、查詢結果涵蓋項目示範

(一)土地標示部：土地所在之縣市、鄉鎮市區、地段、地號、登記日期、登記原因、面積、使用分區、使用地類別、公告現值年月、公告土地現值、公告地價年月、公告地價、地上建物建號、其他登記事項等資料。

地政電傳資訊系統 (行動版) <span>列印</span> <span>登出</span>	
說明   使用記錄 本次登入累計金額:30	
 地號	 建號
 門牌	 異動
 列表	
標示部	所有權部 他項權部 地籍圖
土地標示部	
縣市	台中市
鄉鎮市區	東區
地段	0330 旱清段
地號	██████-0000
登記日期	民國086年02月27日
登記原因	地目變更
面積	120.48平方公尺
使用分區	(空白)
使用地類別	(空白)
公告現值年月	民國107年01月
公告土地現值	33,395 元/平方公尺
公告地價年月	民國107年01月
公告地價	5,099 元/平方公尺
地上建物建號	旱清段(共1棟) 00941-000
其他登記事項	重劃前:旱溪段 ████████ 地號 因分割增加地號: ████████ 10 地號
地價備註事項	(空白)
本查詢資料有時間落差，實際應以地政事務所地籍資料庫記載為準。	
查詢時間: 民國107年05月25日 09:22	

(二)土地所有權部：包括縣市、鄉鎮市區、地段、地號、登記次序、登記日期、登記原因、原因發生日期、所有權人姓名、統一編號、住址、相關他項權利登記次序權利範圍、權利字號、申報地價、其他登記事項、地價備註事項等。



標示部	所有權部	他項權部	地籍圖
<b>土地所有權部</b>			
縣市	台中市		
鄉鎮市區	東區		
地段	0330 旱清段		
地號	[REDACTED]-0000		
登記次序	0007		
登記日期	民國105年06月08日		
登記原因	買賣		
原因發生日期	民國105年05月16日		
所有權人姓名	王 * *		
統一編號	L121*****8		
住址	[REDACTED]		
相關他項登記次序	<a href="#">0006-000</a>		
權利範圍	3分之1		
權狀字號	105中資土字第008303號		
當期申報地價年月	107年01月		
當期申報地價	4,079.2 元/平方公尺		
<b>前次移轉現值或原規定地價</b>			
年月	105年05月	地價	33,995 元/平方公尺
歷次取得權利範圍	3分之1		
其他登記事項	依臺灣臺中地方法院 1 0 5 年 1 0 月 1 7 日家事事件已起訴證明書辦理註記，本件不動產現為該院 1 0 5 年度家訴字第 [REDACTED] 號案件訴訟中		
地價備註事項	(空白)		
<p>前次移轉現值資料，於課徵土地增值稅時，仍應以稅捐稽徵機關核算者為依據。</p> <p>本查詢資料之處理及利用，申請人應注意依個人資料保護法第5條、第19條、第20條及第29條規定辦理。</p> <p>本查詢資料有時間落差，實際應以地政事務所地籍資料庫記載為準。</p> <p>查詢時間: 民國107年05月25日 09:32</p>			

(三)土地他項權利部：包括縣市、鄉鎮市區、地段、地號、登記次序、登記原因、權利種類、收件年期、權利人、統一編號、住址、債權範圍、設定義務人、設定權利範圍(權利面積)、權利標的、義務人、權利價值、存續期間、清償日期、利息或地租、遲延利息、違約金、證明書字號、標的登記次序、其他登記事項及共同擔保地號、共同擔保建號。



標示部	所有權部	他項權部	地籍圖
<b>土地他項權利部</b>			
縣市名稱	台中市		
鄉鎮市區	東區		
段號	0330 旱清段		
地號	[REDACTED]-0000		
他項登記次序	0006-000		
權利種類	最高限額抵押權		
收件年期	民國105年		
收件字號	普登字第079310號		
登記日期	民國105年06月08日		
登記原因	設定		
權利人姓名	[REDACTED]		
權利人統一編號	7079-[REDACTED]		
所有權人住址	[REDACTED]		
債權額比例	全部1分之1		
擔保債權總金額	新台幣 9,600,000元正		
擔保債權種類及範圍	擔保債務人對抵押權人現在（包括過去所負現在尚未清償）及將來在本抵押權設定契約書所定最高限額內所負之債務，包括借款、信用卡契約、保證、透支、票據、衍生性金融商品交易契約。		
擔保債權確定日期	民國 1 3 5 年 0 6 月 0 5 日		
清償日期	依照各個債務契約所約定之清償日期。		
利息(率)或地租	依照各個債務契約所約定之利率計算。		
遲延利息(率)	依照各個債務契約所約定之利率計算。		
違約金	依照各個債務契約所約定之違約金計收標準計算。		
其他擔保範圍約定	1．取得執行名義之費用。2．保全抵押物之費用。3．因債務不履行而發生之損害賠償。4．因債務人與抵押權人約定之擔保債權種類及範圍所生之手續費用。5．抵押權人墊付抵押物之保險費及自墊付日起依民法規定之遲延利息。		
權利標的	所有權		
標的登記次序	0007 0008		
設定權利範圍	全部 1分之1		
證明書字號	105中資他字第003750號		
共同擔保地號	旱清段 [REDACTED]-0000		
共同擔保建號	旱清段 [REDACTED]-000		
其他登記事項	(空白)		
<p style="color: red;">本查詢資料之處理及利用，申請人應注意依個人資料保護法第5條、第19條、第20條及第29條規定辦理。</p> <p style="color: red;">本查詢資料有時間落差，實際應以地政事務所地籍資料庫記載為準。</p> <p style="color: red;">查詢時間: 民國107年05月25日 09:45</p>			


#### (四)地籍圖：

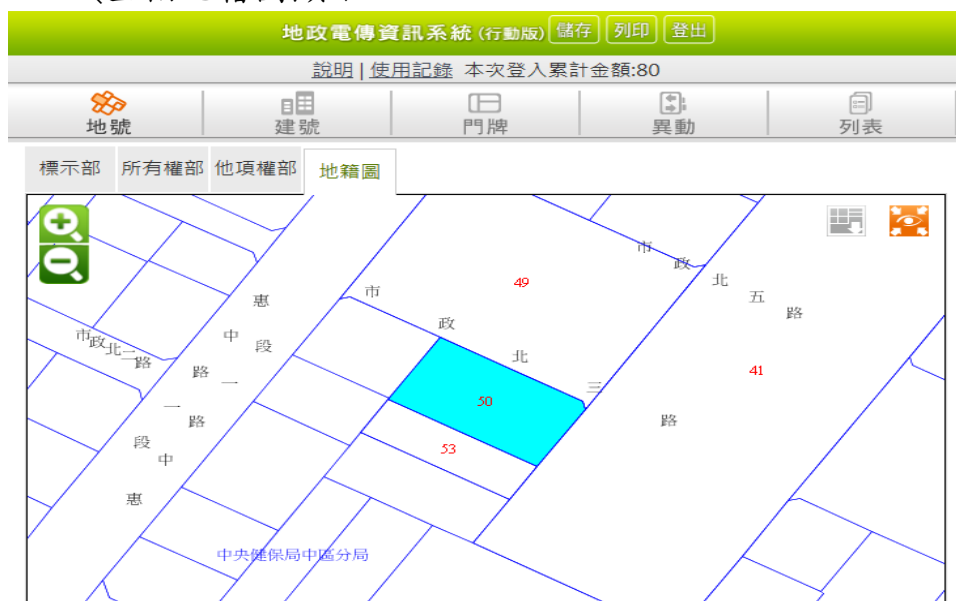
##### 1、地籍圖套疊路網圖

地籍圖查詢結果直接顯示該筆宗地於視中心並圖色，自動顯示路網圖與地籍圖套疊。



##### 2、可載入全段\全幅地籍圖

地籍圖顯示查詢結果後，點選右上，系統即可載入全段\全幅地籍圖顯示。





### 3、地籍圖儲存成 DXF 檔

地籍圖可儲存成 DXF 檔，系統提供由網頁下載儲存單筆 DXF 方式。

- (1)查詢結果顯示地籍圖後，到網頁上方，按下「儲存」，並確認參考訊息後，即可下載 DXF 地籍圖檔。



- (2)下載完的檔案會在行動裝置的 Download 目錄中；若是一般 PC 會存在瀏覽器預設下載儲存目錄或自行指定的目錄中。檔名為「縣市代碼+4 位段號+8 位地號\_DXF.zip」。



(五)建物標示部：包括縣市、鄉鎮市區、地段、建號、登記日期、登記原因、建物門牌、主要用途、主要建材、層數、總面積、建築完成日期、其他登記事項、各層次面積、附屬建物、基地座落、共同使用部分。

地政電傳資訊系統 (行動版) <span>列印</span> <span>登出</span>			
說明   使用記錄 本次登入累計金額:10			
地號	建號	門牌	異動
列表			
標示部	所有權部	成果圖	
<b>建物標示部</b>			
縣市	台中市		
鄉鎮市區	東區		
地段	尚武段		
建號	00100-000		
登記日期	民國072年08月03日		
登記原因	地籍圖重測		
建物門牌			
<b>建物坐落地號</b>			
	尚武段 0302-0000		
主要用途	住家用		
主要建材	鋼筋混凝土造		
層數	005層	總面積	85.59平方公尺
層次	二層	層次面積	85.59平方公尺
建築完成日期	民國070年12月04日		
<b>附屬建物</b>			
附屬建物用途	陽台	面積	7.83平方公尺
<b>共有部份</b>			
共有部份			
權利範圍	1000分之18	面積	620.79平方公尺
其他登記事項	6·8·9·10·15·16·24·33·74至125號 使用執照字號：70中工建使字第 號 重測前		
其他登記事項	重測前 使用執照字號：70中工建使字第 號 7建號、持分1000分之18		
本查詢資料有時間落差，實際應以地政事務所地籍資料庫記載為準。			
查詢時間: 民國107年05月28日 11:36			

(六)建物所有權部：包括縣市、鄉鎮市區、地段、建號、登記次序、登記日期、登記原因、原因發生日期、所有權人姓名、統一編號、住址、權利範圍、相關他項全力登記次序、其他登記事項等。

地政電傳資訊系統 (行動版) <span>列印</span> <span>登出</span>	
說明   使用記錄 本次登入累計金額:10	
地號	建號
門牌	異動
列表	
標示部	所有權部
成果圖	
建物所有權部	
縣市名稱	台中市
鄉鎮市區	東區
地段	0300 尚武段
建號	██████████
登記次序	0003
登記日期	民國085年08月15日
登記原因	贈與
原因發生日期	民國085年06月08日
所有權人姓名	紀 * *
統一編號	L222*****8
所有權人住址	██
權利範圍	全部1分之1
權狀字號	085中資建字第██████████號
其他登記事項	(空白)
建物坐落土地所有權登記次序 共1筆	
本查詢資料之處理及利用，申請人應注意依個人資料保護法第5條、第19條、第20條及第29條規定辦理。	
本查詢資料有時間落差，實際應以地政事務所地籍資料庫記載為準。	
查詢時間: 民國107年05月28日 11:38	

(七)建物他項權利部：包括縣市、鄉鎮市區、地段、建號、登記次序、登記原因、權利種類、收件年期、權利人、統一編號、住址、債權範圍、設定義務人、設定權利範圍、權利標的、債務人、權利價值、存續期間、清償日期、利息或地租、遲延利息、違約金、證明書字號、標的登記次序、其他登記事項、及共同擔保地號、共同擔保建號等。



地號



建號



門牌



異動



列表

標示部	所有權部	他項權部	成果圖
<b>建物他項權利部</b>			
縣市名稱	臺中市		
鄉鎮市區	東勢區		
段號	5427 福興段		
建號	[REDACTED]		
他項登記次序	0001-001		
權利種類	抵押權		
收件年期	民國089年		
收件字號	東地資字第 [REDACTED] 號		
登記日期	民國089年05月16日		
登記原因	接管		
權利人姓名	中華民國		
權利人統一編號	0000000158		
所有權人住址	(空白)		
管理者姓名	[REDACTED]		
管理者統編	[REDACTED]		
管理者住址	(空白)		
債權額比例	全部1分之1		
擔保債權總金額	新台幣 2,160,000元正		
擔保債權確定期日	(空白)		
存續期間	(空白)		
清償日期	依照契約約定		
利息(率)或地租	依照契約約定		
遲延利息(率)	依照契約約定		
違約金	依照契約約定		
權利標的	所有權		
標的登記次序	0001		
設定權利範圍	全部 1分之1		
證明書字號	089東他資字第 [REDACTED] 號		
共同擔保地號	[REDACTED]		
共同擔保建號	[REDACTED]		
其他登記事項	原設定收件年字號：8401008792		
<p>本查詢資料之處理及利用，申請人應注意依個人資料保護法第5條、第19條、第20條及第29條規定辦理。</p> <p>本查詢資料有時間落差，實際應以地政事務所地籍資料庫記載為準。</p> <p>查詢時間: 民國107年05月28日 11:40</p>			

(八) 建物測量成果圖查詢:指定建號查詢後可由下拉選單指定查詢項目，或切換上方頁籤瀏覽建物測量成果圖。成果圖多頁時可切換分頁瀏覽。

地政電傳資訊系統 (行動版) 儲存 列印 登出

說明 | 使用記錄 本次登入累計金額:20

地號
建號
門牌
異動
列表

標示部
所有權部
成果圖



東區千二隊 小段建號第 689 號棟次

樓層	樓層面積	樓層高度	樓層用途	樓層用途	樓層用途
第一層	70.12	3.0	住宅	住宅	住宅
第二層	70.12	3.0	住宅	住宅	住宅

## 肆、建物門牌查詢

### 一、功能說明

提供使用者以詳細或模糊之門牌查詢該門牌之地段、建號及地號，需注意該門牌號之建築物需已送地政事務所登記完成才可查詢。因現有地政機關所登記之門牌與一般民眾所知之戶政門牌稍有差異，經常導致使用者因未能輸入與地政機關登記相符之門牌號，而無法查出資料之狀況，為改善此缺失，本系統於門牌輸入選單上提供詳盡之路(街)、巷、弄資料供使用者直接下拉選取，使用者僅需輸入號及樓等即可快速又精準的查出所需資料。

### 二、操作步驟

1. 將查詢頁籤切換至建物門牌查詢。
2. 下拉選取欲查詢之縣市、鄉鎮市區，接著輸入路名及街巷弄或是在下方的空白欄位處直接輸入查詢的門牌。

The screenshot shows the mobile interface of the 'Land Information System (Mobile Version)'. At the top, there is a green header with the system name and '儲存' (Save) and '登出' (Logout) buttons. Below the header is a navigation bar with icons for '地號' (Parcel No.), '建號' (Building No.), '門牌' (Address), '異動' (Transaction), and '列表' (List). The '門牌' (Address) icon is highlighted. The main content area contains the following search form:

- 縣市: 臺中市 (dropdown)
- 鄉鎮市區:  西屯區 (dropdown)
- 上仁街 (dropdown) 巷 (dropdown) 巷
- 弄 (dropdown) 弄  號  樓
- 上仁街 (text input)
- 可輸入替代字\*,如: 東門街可輸入成「\*門街」
- 門牌文字比對 (button)

3. 按下「門牌文字比對」。

4. 顯示查詢結果：將符合該查詢資料所有建物門牌結果以列表表示之。

地政電傳資訊系統 (行動版) [儲存](#) [登出](#)

[說明](#) | [使用記錄](#) 本次登入累計金額:20

[地號](#) | [建號](#) | [門牌](#) | [異動](#) | [列表](#)

上仁街

上仁街 [REDACTED] 號
上仁街 [REDACTED] 號
上仁街 [REDACTED] 之6 號
上仁街 [REDACTED] 之5 號
上仁街 [REDACTED] 之3 號
上仁街 [REDACTED] 之2 號
上仁街 [REDACTED] 之1 號
上仁街 [REDACTED] 號二樓之1
上仁街 [REDACTED] 號二樓之2
上仁街 [REDACTED] 號二樓之3
上仁街 [REDACTED] 號二樓之5
上仁街 [REDACTED] 號二樓之6
上仁街 [REDACTED] 號二樓之7

5. 點選欲查詢之門牌，則出現該門牌所屬的建號及所位於的地段、地號。

地政電傳資訊系統 (行動版) [儲存](#) [登出](#)

[說明](#) | [使用記錄](#) 本次登入累計金額:30

[地號](#) | [建號](#) | [門牌](#) | [異動](#) | [列表](#)

▶ 上仁街

上仁街 4 8 號

地段	建號	地段	坐落地號
0316 上石碑段	[REDACTED]	0316 上石碑段	[REDACTED]



6. 進一步點選建號或地號，可連結查詢建物標示部或土地標示部等登記資料。

## 伍、異動索引查詢

### 一、功能說明

提供查詢各地號或建號之異動索引記錄，包括異動部別、登記日期、登記原因、登記次序、收件年字號、異動日期、權利人等。

### 二、操作步驟

1. 將查詢頁籤切換至異動索引。

地政電傳資訊系統 (行動版) 列印 登出

說明 | 使用記錄 本次登入累計金額:70

地號 建號 門牌 異動 列表

縣市  鄉鎮市區

地段

土地

建物

地號

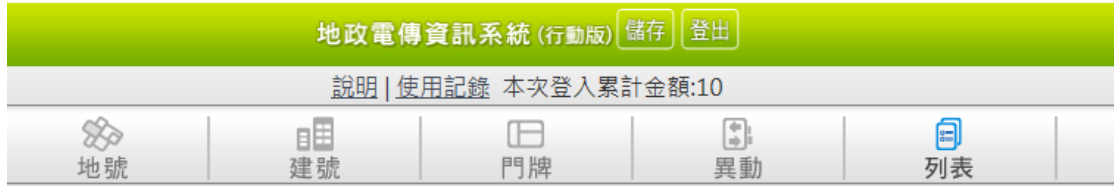
格式:母號-子號 例:100-1

2. 輸入查詢項目：選擇查詢土地或是建物，可分別查詢其標示部、所有權部、他項權利部等項目。

3. 按下「查詢」，畫面顯示該地異動詳細資料。

異動索引	
地段	阜平段
地號	0100-0000
序號	0113
部別	A土地標示部
異動別	新增
登記日期	民國084年12月27日
登記次序	(空白)
登記原因	土地重劃
收件字號	084年普字518350號
異動日期	民國084年12月28日
權利人	(空白)

4. 查詢之結果列表以樹狀之結構顯示之，每一項目均可單獨點選，點選後可顯示其查詢結果，該樹狀結構也可提供使用者快速切換查詢之結果。



- ▢ 臺中市:樂業段(地號: [redacted])
  - ▢ 異動索引
    - 土地全部
- ▢ 上仁街
- ▢ 臺中市:尚武段(地號: [redacted]-0000)
- ▢ 臺中市:平和段(地號: [redacted]-0000)
- ▢ 臺中市:水源段(地號: [redacted]-0000)
- ▢ 臺中市:上石碑段(建號: [redacted]-000)

## 陸、經緯度查詢

### 一、功能說明

輸入經緯度坐標查詢該點坐標所坐落之地段地號。

### 二、操作步驟

1. 將查詢頁籤切換至經緯度查詢。
2. 以「度」或是「度分秒」的方式輸入經緯度坐標，度分秒輸入的方式為度.分秒。例如：121 度 16 分 24.5 秒，輸入 121.16245

地政電傳資訊系統 (行動版) 儲存 登出

說明 | 使用記錄 本次登入累計金額:10

地號 建號 門牌 異動 列表

地籍查詢 經緯度

度  度分秒

東經(E) 120.680993 度

北緯(N) 24.156788 度

查詢

3. 按下「定位」。
4. 顯示該坐標所坐落之地段地號結果，列表查詢結果樹狀結構也會可以點選。

地政電傳資訊系統 (行動版) 儲存 登出

說明 | 使用記錄 本次登入累計金額:10

地號 建號 門牌 異動 列表

地籍查詢 經緯度

坐落地號	
地段	0305邱厝子段
地號	███-0002

「本查詢結果地號僅供參考(免費)，但GPS訊號本身的誤差，以及坐標系統轉換計算的誤差，都可能影響到查詢結果！您按下地號查詢標示部後，將依照電傳計費規則收費10元」。

查詢此地號

5. 點選查詢結果中的地號可查詢該地號之土地標示部。

地政電傳資訊系統 (行動版) <span>儲存</span> <span>登出</span>	
說明   使用記錄 本次登入累計金額:10	
地號	建號
門牌	異動
列表	
標示部	所有權部 地籍圖
<b>土地標示部</b>	
縣市	臺中市
鄉鎮市區	北區
地段	0305 邱厝子段
地號	■■■■-0002
登記日期	民國092年09月15日
登記原因	分割
地目	建
等則	0
面積	16,434.00平方公尺
使用分區	(空白)
使用地類別	(空白)
公告現值年月	民國103年01月
公告土地現值	51,163 元/平方公尺
公告地價年月	民國102年01月
公告地價	9,025 元/平方公尺
地上建物建號	邱厝子段
	■■■■-005
	■■■■-007
	■■■■-000
	■■■■-001
	■■■■-000
	合併自：■■■■ 地號 (權狀註記事項) 建築基地地號：邱厝子段 ■■■■ ■■■■ 號